

Toelichting bij het samenwerkingsprotocol omtrent het pilotproject 'Stiltegebied Dender-Mark'

Uitgangspunt

Respect voor de leefomgeving en erkenning van de noodzaak en het recht op stiltebeleving in de open ruimte, vormen de basis voor een gemeenschappelijk initiatief: de ondertekening van een samenwerkingsprotocol rond het *Stiltegebied Dender-Mark* als proefproject.

Het begrip "stilte"

Stilte is kostbaar

Door zijn jachtige levensstijl heeft de moderne mens voor zijn psychische gezondheid en welzijn meer dan ooit behoefte aan momenten van rust en stilte. Er bestaat in Vlaanderen een groeiende tendens om in de vrije tijd rustige, natuurlijke gebieden op te zoeken voor passieve en actieve recreatie. De plaatsen waar hij deze rust en stilte kan vinden worden in Vlaanderen echter bedreigd door talrijke factoren: een zeer dicht (snel)wegennet, steeds intensiever luchtvaartverkeer, een historisch gegroeide, minder gunstige ruimtelijke ordening (met fenomenen als lintbebouwing), lawaaiëre recreatie (w.o. motor- en autocross, modelluchtvaart, kleiduifschieten, jetski, outdoorkarting, ULM en sportvliegerij,...), een hoge graad van industrialisatie met een sterke versnippering van industrie- en KMO-zones, een evoluerend uitgaansgedrag, enz...

Stiltegebieden

Al deze factoren zijn er de oorzaak van dat in tal van de op de gewestplannen voorziene natuur- of agrarische gebieden er helemaal geen "natuurlijk" akoestisch klimaat meer heerst. De schaarse plaatsen waar dit wel nog het geval is worden "stiltegebieden" genoemd. Op te merken valt dat "stilte" in deze context geen synoniem is voor "afwezigheid van geluid", maar wel voor "afwezigheid van versturende, omgevingsvreemde geluiden". Natuurlijke geluiden zoals het ruisen van bomen of riet, geluiden van vogels en andere dieren, donder, e.d. kunnen voor hoge geluidsdrumniveaus zorgen maar zijn niet versturend en kunnen perfect in een stiltegebied. Een ander element is dat de "afbakening" van een stiltegebied altijd een vaag en arbitrair karakter heeft. Versturend lawaai wordt uiteraard niet tegengehouden door een grens. Men kan bij een stiltegebied doorgaans een "kerngebied" aanduiden met een prima akoestische kwaliteit, waarrond zich idealiter een buffergebied bevindt met eveneens een goede akoestische kwaliteit en weinig of geen versturende lawaaibronnen. Tevens moet een stiltegebied een

zekere oppervlakte hebben. Het afbakenen van een "stiltegebied" met een oppervlakte van slechts enkele hectaren is weinig zinvol.

Een stiltegebied = een troef voor de streek

Belangrijke voordelen van een stiltegebied zijn de toeristische mogelijkheden door het aantrekken van stille recreatie (wandelen, fietsen,...). Bezoekers van een stiltegebied kunnen er aan actieve stiltebeleving doen. Het maatschappelijk belang hiervan zal in de toekomst nog toenemen. Het is dan ook noodzakelijk om het prima akoestisch klimaat in een stiltegebied te beschermen. Voorbeelden van maatregelen die door de overheid kunnen worden genomen om een stiltegebied te beschermen zijn het weren of ontmoedigen van sluipverkeer door het gebied, het invoeren van snelheidsbeperkingen, het verkeersvrij of -luw maken van straten waar mogelijk, het geluidsarm maken van de wegbedekkingen...enz.

De in- en omwonenden van een stiltegebied hebben er eveneens alle belang bij dat hun rustig woonklimaat een extra bescherming krijgt bovenop de bestaande bescherming door de vigerende milieuwetgeving tegen bijvoorbeeld de vestiging van lawaaierige inrichtingen of infrastructures. Zij hebben enkel voordeel bij o.a. de vermindering van het verkeerslawaaï en de verhoogde verkeersveiligheid.

Een belangrijk aspect van het opzet is sensibilisatie en informatie van de bevolking. Actieve medewerking van enerzijds particuliere grondbezitters en -gebruikers en anderzijds de bezoekers van het gebied is noodzakelijk om de stiltekwaliiteit in een stiltegebied een duurzaam karakter te geven. Hierbij dient men voor ogen te houden dat een stiltegebied geen stiltemuseum hoeft te zijn, maar wel een kwalitatieve woon-, werk- en pleisterplaats met een interessante wetenschappelijke en symbolische waarde.

De oprichting van een stiltegebied is vooral de aanleiding voor positieve, constructieve acties om in overleg en samenwerking met de bevolking en de gebruikers van de open ruimte, de stilte te bewaren. De stiltegebieden worden dus niet de zoveelste gebiedsafbakening met formeel-juridische verboden en geboden. De erkenning van het stiltegebied verandert dus niets aan de bestuurlijke autonomie en aan de rechten en plichten van de eigenaars, bewoners en gebruikers van de betrokken percelen.

Het stiltegebied Dender-Mark

Een stiltegebied op de grens van Oost-Vlaanderen en Vlaams-Brabant

Reeds in de jaren '80 groeide het besef dat de nog resterende stiltegebieden in Vlaanderen moeten worden beschermd. De eerste stap in de richting van bescherming is de lokalisatie en afbakening van de te beschermen gebieden. Een pilootstudie door onderzoekers van de Universiteit Gent in samenwerking met het Provinciaal Centrum voor Milieuonderzoek bracht de nog resterende potentiële

stiltegebieden in Oost-Vlaanderen in kaart en dit op basis van landschapselementen en summiere geluidsmetingen. Nader onderzoek van de afgebakende gebieden drong zich echter op. In de tweede helft van de jaren '90 liet het Vlaamse Gewest per provincie twee geselecteerde gebieden aan een uitgebreid akoestisch onderzoek onderwerpen. Intussen namen ook enkele Vlaamse provinciebesturen initiatieven om stiltegebieden af te bakenen. Zo werd in opdracht van het Vlaams-Brabantse provinciebestuur in 1997 het gebied in het noorden van de gemeente Galmaarden, grenzend aan de provinciegrens met Oost-Vlaanderen, onderzocht. Mede door de prima akoestische kwaliteit die bij dit onderzoek werd waargenomen, nam het Oost-Vlaamse provinciebestuur in 1999 de beslissing om in het kader van het lopende Oost-Vlaamse stiltegebiedenproject het aangrenzend gebied op haar grondgebied (in de gemeenten Geraardsbergen en Ninove) te onderzoeken.

Het onderzoek, uitgevoerd door het Provinciaal Centrum voor Milieuonderzoek van Oost-Vlaanderen, bevestigde het vermoeden dat het stiltegebied op Vlaams-Brabant zich uitstrekt tot in Oost-Vlaanderen. Aldus was één groot stiltegebied (zie kaartje), dat zich uitstrekt op het grondgebied van drie gemeentes en twee provincies, in kaart gebracht en akoestisch gekarakteriseerd.

Zeldzame stiltekwaliteit

De uitgebreide geluidsmetingen en waarnemingen in het gebied brachten een uitstekende akoestische kwaliteit van het gebied aan het licht. Ten gevolge van de quasi afwezigheid van het in Vlaanderen wijd verspreide en bijna alomtegenwoordige verkeersgeluid werden in de kern van het gebied overdag uitzonderlijk lage waarden voor het achtergrondgeluidsniveau gevonden (tot 23.7 dB(A), weliswaar bij optimale meteo-omstandigheden). Dergelijke waarden vindt men doorgaans slechts in de nachtperiode of binnenshuis. De schijnbare afwezigheid van geluiden in open lucht en overdag die bij het meten van dergelijke waarden gepaard gaat is een bijzondere gewaarwording.

Pilootproject Stiltegebied Dender-Mark

Voor het behouden van dit vrij unieke geluidsklimaat in het stiltegebied bestaat ook lokaal een belangrijk draagvlak. Door de MINA-raad van Galmaarden werd eind 2000 een schrijven gericht aan de Vlaamse minister bevoegd voor leefmilieu met het verzoek voor het opstarten van een pilootproject voor de daadwerkelijke bescherming van het gebied op het terrein. Een specifiek kader voor de bescherming van stiltegebieden is er immers nog niet in Vlaanderen. Daarom werd er overleg gepleegd met alle betrokken partijen (Vlaamse Gewest, provincie- en gemeentebesturen, natuurverenigingen) waarbij voorgesteld wordt de bescherming van het akoestisch klimaat van het gebied, dat het 'Stiltegebied Dender-Mark' werd gedoopt, voorwerp te maken van een protocol dat door alle bestuurlijke niveaus zou worden ondertekend.

Protocol |

Het protocol behelst in eerste instantie een *ruimtelijke afbakening* van het projectgebied.

De betrokken partijen engageren zich ook om in de toekomst op een *structurele* manier *overleg* te plegen en samen te werken omtrent het project via een permanente werkgroep.

De in het protocol opgesomde maatregelen gelden als illustratie van het inhoudelijk actieterrein van de werkgroep. Na voorbereiding door de werkgroep, worden de voorgestelde maatregelen (via een gezamenlijk jaarlijks actieplan van de werkgroep) door de besturen in overweging genomen en eventueel goedgekeurd en uitgevoerd, via de voorzien (wettelijke) procedures.

Het protocol houdt verder in dat de besturen bij alle relevante beleidsbeslissingen (bvb. het behandelen van milieu- en bouwvergunningaanvragen, beheer van wegen, vastlegging van vliegroutes...) rekening zullen houden met de bescherming van de stilte in het gebied. De betrokken gemeenten kunnen bijvoorbeeld beslissen om in het kader van nieuwe ruimtelijke planning, te voorzien in instrumenten uit de ruimtelijke ordening, die ook de stilte in het gebied helpen vrijwaren.

De besturen blijven juridisch autonoom beslissen over de mate waarin ze in hun beslissingen het stiltegebied laten doorwegen.

De hogere overheden zullen niet éézijdig nieuwe bindende verplichten vastleggen.

Er wordt vooral de nadruk gelegd op de positieve actie en er wordt gewezen op de voordelen van het behoud en de bescherming van de stilte, zowel voor de bezoekers van het gebied als voor de in- en omwonenden.

Actieve participatie stimuleren

Onderhavig protocol heeft geenszins de bedoeling om de normale menselijke (dus ook economische) activiteiten zoals die nu bestaan, te bemoeilijken. Aan landbouw doen in het gebied moet ook in de toekomst mogelijk zijn. Ook bijvoorbeeld de plaatselijke bakker of slager hoeft geenszins te vrezen dat men geen milieuvergunning meer zou krijgen. Het is uiteraard wél de bedoeling om nieuwe grootschalige en/of lawaaierige activiteiten of inrichtingen uit het gebied en de onmiddellijke omgeving te weren.

Alle betrokkenen worden wel aangemoedigd om bij hun dagelijkse activiteiten (economische, huishoudelijke,...) onnodig lawaai zoveel mogelijk te vermijden, wat uiteraard ook de burenhinder vermindert. Het kan tevens nuttig zijn om voor een aantal bestaande, functionele geluidsbronnen, samen met de betrokkenen en

op vrijwillige basis, naar geluidsarmere alternatieven te zoeken zodat de geluidskwaliteit van het gebied zelfs nog kan verbeteren.

De werking van de werkgroep is openbaar. De besturen zullen over alle door de werkgroep voorgestelde maatregelen tijdig overleg organiseren met de betrokken maatschappelijke groepen vooraleer de maatregelen goed te keuren en uit te voeren.

Tot slot

De aanwezigheid van natuurgebieden met grote ecologische waarde (habitatrichtlijngebieden) en van gebieden met een grote landschappelijke waarde (o.a. de Kongoberg) in deze streek tussen Dender en Mark bieden een bijkomende stimulans voor het welslagen van het pilootproject.

De uitvoering van dit protocol door alle instanties en de medewerking van de bevolking vormen tenslotte de garantie voor een duurzame stiltekwiteit die zowel mens als natuur ten goede zal komen.

SAMENWERKINGSPROTOCOL OMTRENT HET PILOOTPROJECT 'STILTEGEBIED DENDER-MARK'

Tussen :

- 1) het Vlaamse Gewest, vertegenwoordigd door zijn regering waarvoor optreedt :
mevrouw Vera Dua, Vlaams minister van Leefmilieu en Landbouw,
hierna genoemd het 'VLAAMSE GEWEST';

- 2) de provincie Vlaams-Brabant, vertegenwoordigd door de bestendige deputatie, waarvoor optreden :
de heer Lodewijk De Witte, provinciegouverneur,
en de heer Jos Vandeputte, provinciegriffier,
en die handelen in uitvoering van een besluit van de bestendige deputatie d.d.
.....,
hierna genoemd 'VLAAMS-BRABANT' ;

- 3) de provincie Oost-Vlaanderen, vertegenwoordigd door de bestendige deputatie, waarvoor optreden :
de heer Herman Balthazar, provinciegouverneur,
en de heer Albert De Smet, provinciegriffier,
en die handelen in uitvoering van een besluit van de bestendige deputatie d.d.
.....,
hierna genoemd 'OOST-VLAANDEREN' ;

- 4) het gemeentebestuur van Galmaarden, vertegenwoordigd door het college van burgemeester en schepenen, waarvoor optreden :
de heer Pierre Deneyer, burgemeester,
en de heer Gustaaf De Proost, gemeentesecretaris,
en die handelen in uitvoering van een besluit van de gemeenteraad/het college van burgemeester en schepenen d.d.
.....,
hierna genoemd 'GALMAARDEN' ;

- 5) het gemeentebestuur van Geraardsbergen, vertegenwoordigd door het college van burgemeester en schepenen, waarvoor optreden :

de heer Guido De Padt, burgemeester
en mevrouw Veerle Alaert, gemeentesecretaris,

en die handelen in uitvoering van een besluit van de gemeenteraad/het college van burgemeester en schepenen d.d.

.....,

hierna genoemd 'GERAARDSBERGEN' ;

- 6) het gemeentebestuur van Ninove, vertegenwoordigd door het college van burgemeester en schepenen, waarvoor optreden :

de heer Luc Durant, burgemeester,
en de heer Herman De Groot, gemeentesecretaris,

en die handelen in uitvoering van een besluit van de gemeenteraad/het college van burgemeester en schepenen d.d.

.....,

hierna genoemd 'NINOVE' ;

wordt overeengekomen wat volgt :

Artikel 1. Voorwerp van de overeenkomst.

Het Vlaamse Gewest, de provincies Vlaams-Brabant en Oost-Vlaanderen en de gemeentebesturen van Galmaarden, Geraardsbergen en Ninove engageren zich tot het uitwerken van een proefproject in het gebied Dender-Mark. Dit project met de naam 'Stiltegebied Dender-Mark', moet leiden tot het vrijwaren van de goede bestaande geluidskwaliteit binnen dit gebied, zoals blijkt uit akoestisch onderzoek, uitgevoerd door of in opdracht van de provincies.

De ondertekenende partners engageren zich door het onderschrijven van deze overeenkomst tot erkenning van het afgebakende stiltegebied op basis van respect voor de leefomgeving en het recht op stiltebeleving. Dit betekent dat zij in hun beleid zullen rekening houden met de stiltekwiteit in het gebied.

De betrokken besturen zullen in onderling overleg en samenwerking en met wederzijds respect voor de bestuurlijke autonomie, concrete maatregelen treffen om deze doelstellingen te realiseren..

Dit protocol geldt onverminderd de bestaande rechten en plichten van de betrokken besturen. De erkenning van het stiltegebied verandert niets aan de bestaande rechten en plichten van de besturen en van de eigenaars, bewoners en gebruikers van de betrokken percelen

Er zullen geen verplichtingen vastgelegd worden door de hogere bestuursniveau's tenzij met instemming van de lokale besturen.

Dit proefproject kadert in de invulling van actie 78 van het MINA-plan 2 van het Vlaamse Gewest, actie 93 van het provinciaal milieubeleidsplan 2000 – 2004 van Vlaams-Brabant en actie 50 van het ontwerp van provinciaal milieubeleidsplan van Oost-Vlaanderen.

Artikel 2. Perimeter van het proefproject

De perimeter binnen dewelke het proefproject zal gerealiseerd worden, is deze, zoals bepaald in de studies die door Vlaams-Brabant en Oost-Vlaanderen werden uitgevoerd met het oog op de afbakening van een stiltegebied in de betrokken regio.

Het gaat hierbij om de volgende studies:

1. Akoestische evaluatie stiltegebieden in Vlaams-Brabant (+ kaartenbundel)
2. Akoestisch onderzoek van het potentieel stiltegebied tussen Atembeke, Onkerzele, Grimminge, Zandbergen, Pollare en de provinciegrens met Vlaams-Brabant (Provinciaal Centrum voor Milieuonderzoek Oost-Vlaanderen, mei 2000).

Als bijlage bij dit protocol wordt een kaart toegevoegd waarop de perimeter van het projectgebied wordt aangeduid.

Artikel 3. Organisatie van de samenwerking

De voorbereiding, coördinatie, opvolging, bijsturing en evaluatie van de diverse acties (cfr. artikel 4.) gebeuren door een *permanente werkgroep*.

Deze werkgroep stelt een concrete *planning* op met voorstellen voor acties om de doelstelling van deze overeenkomst te realiseren. De planning wordt jaarlijks tegen 31 maart overgemaakt aan de betrokken bestuursorganen.

De in het jaarlijks actieplan voorgestelde maatregelen worden door de besturen in overweging genomen en eventueel goedgekeurd en uitgevoerd, via de daarvoor voorziene (wettelijke) procedures.

De actoren engageren zich om in onderling overleg en afstemming, hetzij samen hetzij onafhankelijk van elkaar, de voorziene acties uit te voeren. Daarbij wordt rekening gehouden met de bestuurlijke autonomie en de financiële mogelijkheden.

De permanente werkgroep is samengesteld uit *afgevaardigden van de verschillende organisaties* of hun vervangers, nl.

- afgevaardigde(n) van het Vlaamse Gewest
- afgevaardigde(n) van Vlaams-Brabant
- afgevaardigde(n) van Oost-Vlaanderen
- afgevaardigde(n) van Galmaarden
- afgevaardigde(n) van Ninove
- afgevaardigde(n) van Geraardsbergen

Een voorzitter en een secretaris van de permanente werkgroep zullen verkozen worden tijdens de eerste vergadering van de permanente werkgroep.

Het secretariaat van de permanente werkgroep zal worden waargenomen door de provincies in onderling overleg.

De permanente werkgroep kan beroep doen op externe deskundigen.

De leden van de werkgroep zullen over alle maatregelen vooraf overleg voeren met de betrokken maatschappelijke groepen.

Artikel 4. Inhoud van de overeenkomst

Om de gestelde doelstellingen te bereiken kunnen de nodige concrete maatregelen genomen worden zoals opgesomd in de volgende niet-limitatieve lijst.

Deze maatregelen worden voorbereid door de permanente werkgroep en volgens de geldende regels, goedgekeurd en uitgevoerd door de betrokken besturen .

4.1. Communicatie

4.1.1 Sensibilisatie

- Signalisatie van het stiltegebied;
- Het inzetten van communicatiemiddelen zoals informatiebrochures en -folders, het ontwikkelen van een projectlogo, website, uitzendingen op regionale televisiestations, publicaties in provinciale en gemeentelijke communicatiekanalen, informatieverstrekking via de openbare bibliotheken, scholen,... met als doel de bevolking te informeren en te sensibiliseren en het draagvlak voor het initiatief te verbreden;
- Openen van een infolijn met het oog op toenemende betrokkenheid van in- en omwonenden;
- Dialoog met particuliere grondbezitters en -gebruikers over diverse mogelijkheden om de stiltekwiteit in het gebied verder te verbeteren;
- ...

4.1.2. Informatie

- Inventarisatie van ervaringen en bevindingen op de verschillende terreinen met het oog op de overdraagbaarheid van het project naar andere stiltegebieden binnen het Vlaamse Gewest en de uitwerking van een overkoepelend beleid;
- Op basis van de ervaringen van het proefproject aangeven van lacunes in het wetenschappelijk onderzoek inzake stilte met het oog op de verdere onderbouwing van het project;

4.2. Infrastructuur en verkeersmaatregelen

- Nagaan welke mogelijkheden bestaan omtrent het nemen van ontradende maatregelen inzake bepaalde sluiptwegen;
- Nagaan welke mogelijkheden bestaan voor het gebruik van een aangepaste wegbedekking bij heraanleg van gemeentelijke en provinciale wegen; - *FLUWISSEMENTEN*
- Nagaan welke maatregelen kunnen genomen worden met het oog op het opleggen van snelheidsbeperkingen;
- Nagaan welke maatregelen kunnen opgelegd worden voor het beperken van vrachtvervoer op bepaalde wegen;
- ...

4.3. Cultuur, toerisme en recreatie

- Nagaan op welke wijze het bestaan van het stiltegebied een troef kan betekenen voor de streek met het oog op de ontwikkeling van een beperkte vorm van zachte recreatie die past binnen de doelstellingen van de afbakening als stiltegebied (b.v. stiltewandelingen, stiltefietstochten en

andere culturele initiatieven zoals poëziewandelingen, vertellessies, tentoonstellingen,...) en hiervoor de nodige maatregelen nemen;

□ ...

4.4. Milieuvergunningen en ruimtelijke planning

- Rekening houden met het specifieke karakter van het stiltegebied, bij het autonoom vergunningsbeleid van de besturen o.a. milieuvergunningen en bouwvergunningen;
- Rekening houden met het specifieke karakter van het stiltegebied, bij de autonome planopmaak door de besturen, o.a. structuurplannen, gemeentelijke natuurontwikkelingsplannen, milieubeleidsplannen en mobiliteitsplannen;
- ...

4.5. Verordeningen en juridisch kader

- Voorstellen van verordeningen uitwerken die door de betrokken gemeentebesturen autonoom kunnen ingevoerd worden;
- Binnen het ruimter beleid inzake geluid, een aanzet geven tot het opstellen van een (juridisch) kader door het Vlaamse Gewest voor de afbakening van stiltegebieden.
- ...

4.6. Toekomstgerichte maatregelen

- Nagaan op welke wijze deze niet-limitatieve lijst kan uitgebouwd worden met het oog op te nemen maatregelen in de toekomst;
- Evaluatie van de effectiviteit van de genomen maatregelen (monitoring).

Artikel 5. Actoren en doelgroepen/betrokkenen

5.1. Actoren

De actoren zijn de ondertekenaars van het samenwerkingsprotocol samen met hun administratieve diensten.

Voor het Vlaamse Gewest gaat het hierbij om:

minister van leefmilieu, AMINAL, afdeling Algemeen Milieu- en Natuurbeleid,

Voor de provincies gaat het hierbij om:

bestendige deputatie, provinciale (leefmilieu)diensten,

Voor de gemeenten gaat het hierbij om:

het college van burgemeester en schepenen, gemeentelijke (leefmilieu)diensten, gemeentelijke politie,

In functie van de uitvoering van de bepaalde concrete acties kunnen deze actoren uitgebreid worden met andere partners die handelen in opdracht van de ondertekenaars.

5.2. Doelgroepen/betrokkenen

Mogelijke doelgroepen en betrokkenen in functie van de te nemen acties zijn:

1. 'Informatie en sensibilisatie': in- en omwonende bevolking, natuur- en milieuverenigingen, gemeentelijke en provinciale adviesraden, regionale landschappen, Vlaamse Vereniging van Steden en Gemeenten, Vereniging van Vlaamse Provincies, wetenschappelijke instellingen, openbare bibliotheken, scholen, NME centrum De Helix...
2. 'Infrastructuur en verkeersmaatregelen' provinciale en gemeentelijke wegendiensten, gemeentelijke politie, technische diensten...
3. 'Cultuur, toerisme en recreatie': bevolking, natuur-, milieu- en culturele verenigingen, gemeentelijke en provinciale adviesraden, regionale landschappen, toeristische diensten,...
4. 'Milieuvergunningen en ruimtelijke planning': gemeentelijke, provinciale en gewestelijke diensten/administraties ruimtelijke ordening en milieuvergunningen (o.a. AMINAL)
5. 'Juridisch kader': Vlaamse gewest, provincies en gemeenten

Artikel 6. Financiële modaliteiten van de overeenkomst

De voor de realisatie van de geplande acties nodige financiële middelen zullen begroot worden in onderling overleg tijdens de vergaderingen van de permanente werkgroep.


Op basis van deze planning beslissen de bestuursorganen van elk van de actoren hoeveel financiële middelen kunnen vrijgemaakt worden voor de uitvoering van de geplande acties.

Artikel 7. Externe communicatie

- Het proefproject wordt naar de buitenwereld steeds gecommuniceerd als een gezamenlijk project van alle betrokken partners.
- De ervaringen en kennis die het resultaat zijn van het proefproject staan ter beschikking van alle partners.


Opgemaakt te Galmarden....., in 6-voud, op 30/10/2001

Voor het Vlaamse Gewest,




Vera Dua
Vlaams minister van Leefmilieu en Landbouw

Voor Vlaams-Brabant,




Jos Vandeputte,
provinciegriffier




Lodewijk De Witte,
gouverneur

Voor Oost-Vlaanderen,



Albert De Smet,
provinciegriffier




Herman Balthazar,
gouverneur

Voor Galmaarden,

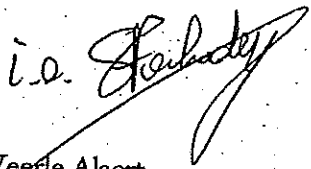


Gustaaf De Proost,
gemeentesecretaris




Pierre Deneeyer,
burgemeester

Voor Gerzardsbergen,




Veerie Alaert,
gemeentesecretaris




Guido De Padt,
burgemeester

Voor Ninove,



Herman De Groot,
gemeentesecretaris



Luc Durant,
burgemeester